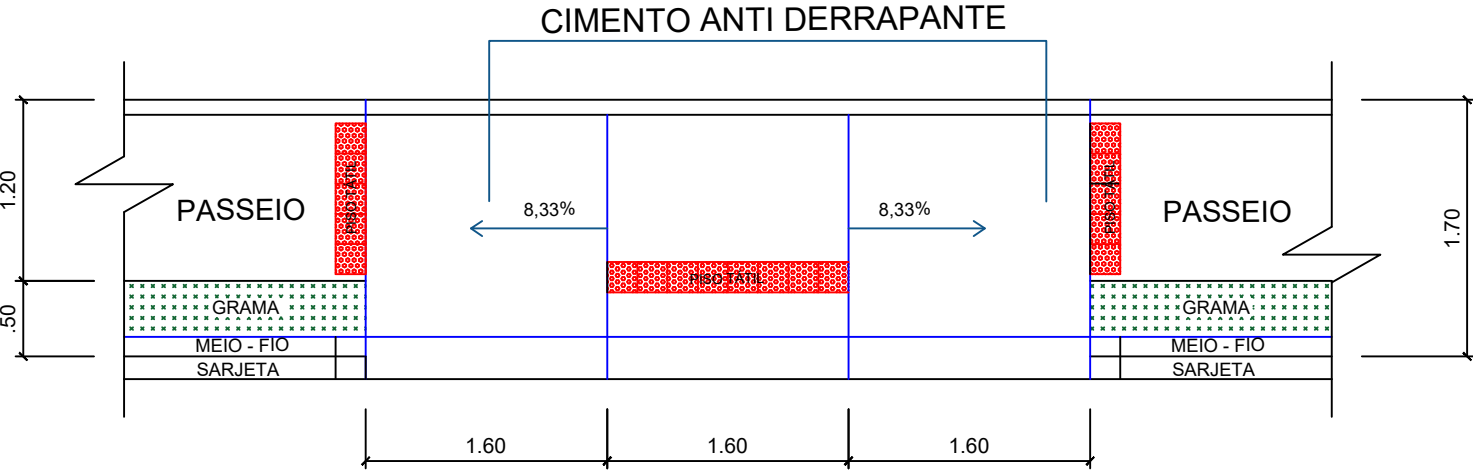
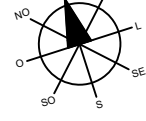


PROJETO DE CALÇADAS

Escala:.....1/500

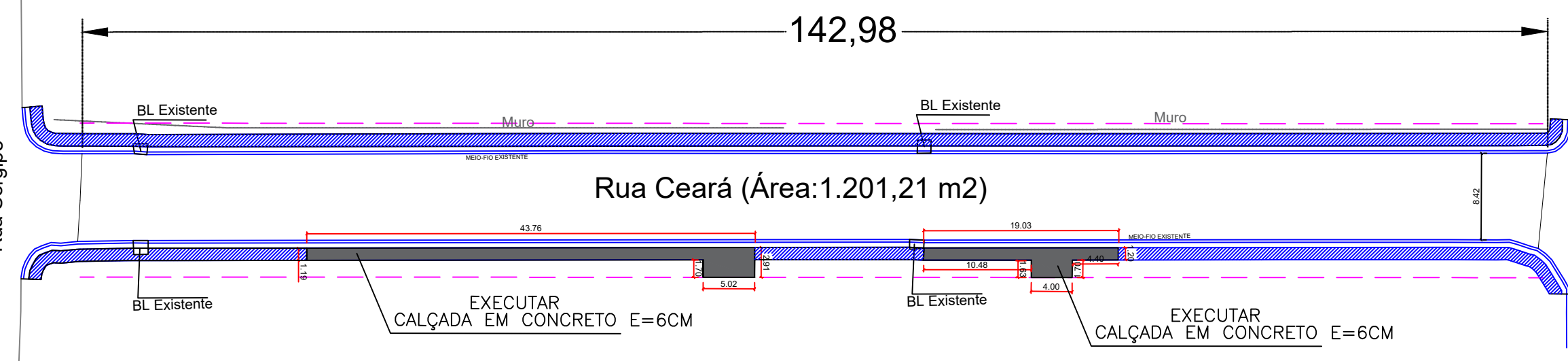
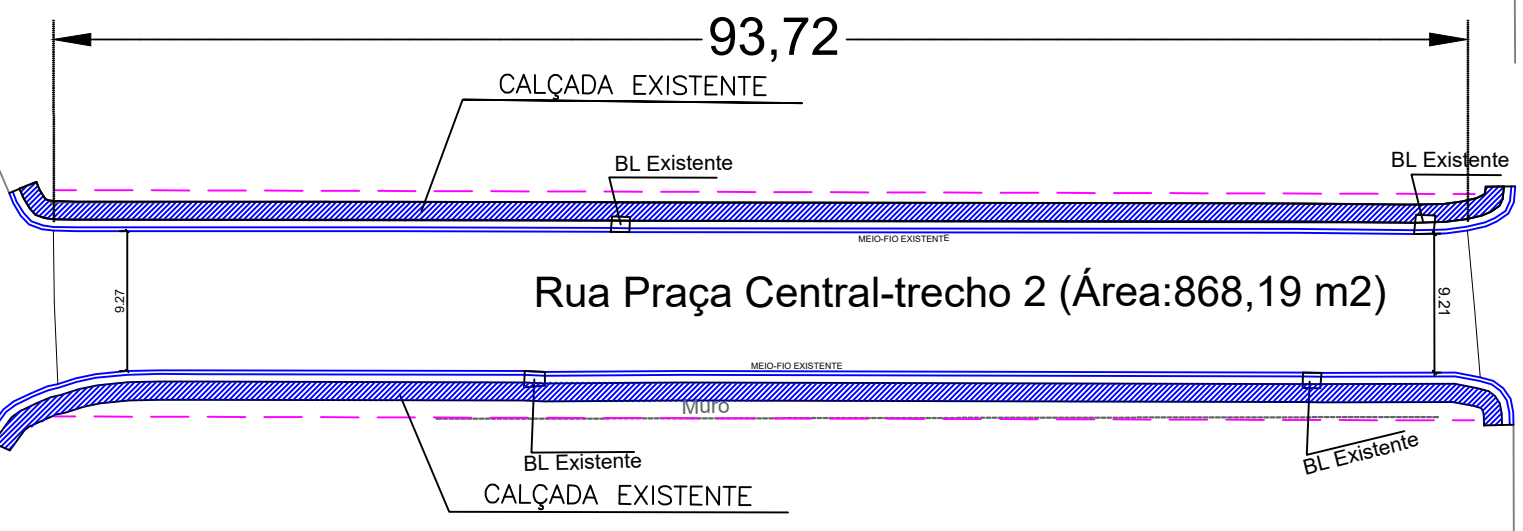
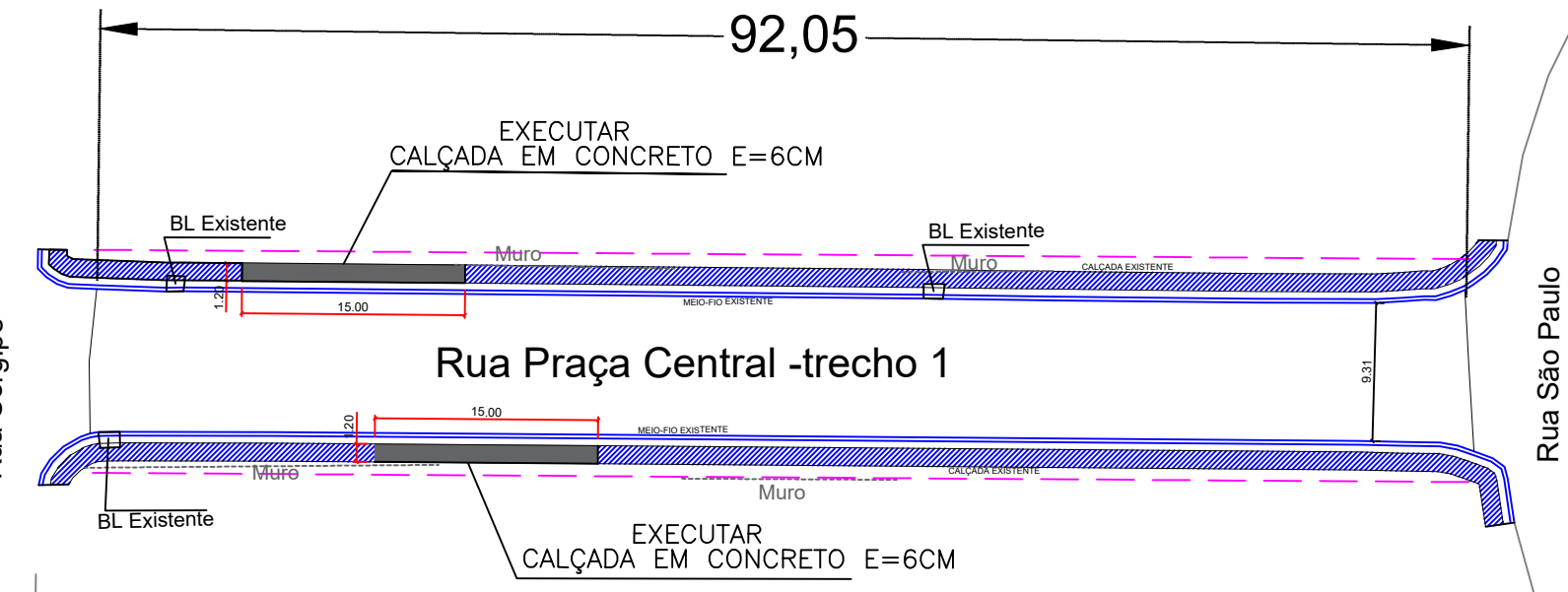
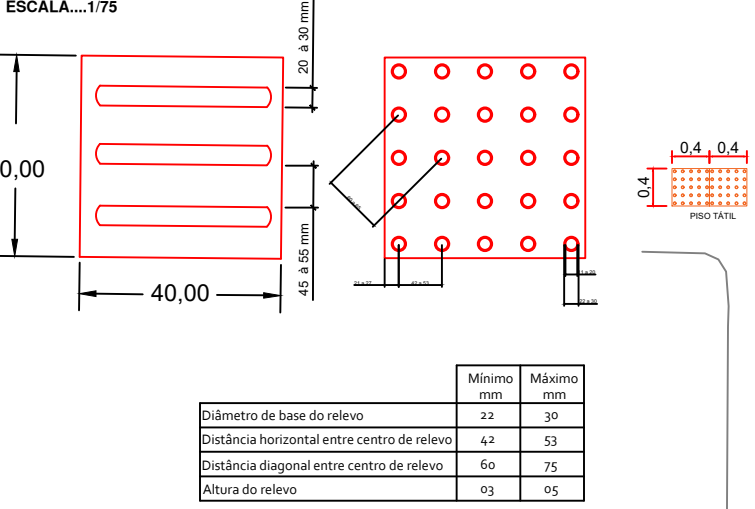
RUA TREZE DE MAIO (ENTRE AS RUAS SÃO PAULO E SÃO CAETANO)
RUA PRAÇA CENTRAL (ENTRE A RUA SERGIPE E A PRAÇA)
RUA PRAÇA CENTRAL (ENTRE A RUA SÃO CAETANO E A PRAÇA)
RUA CEARÁ (ENTRE AS RUAS SÃO PAULO E SERGIPE)



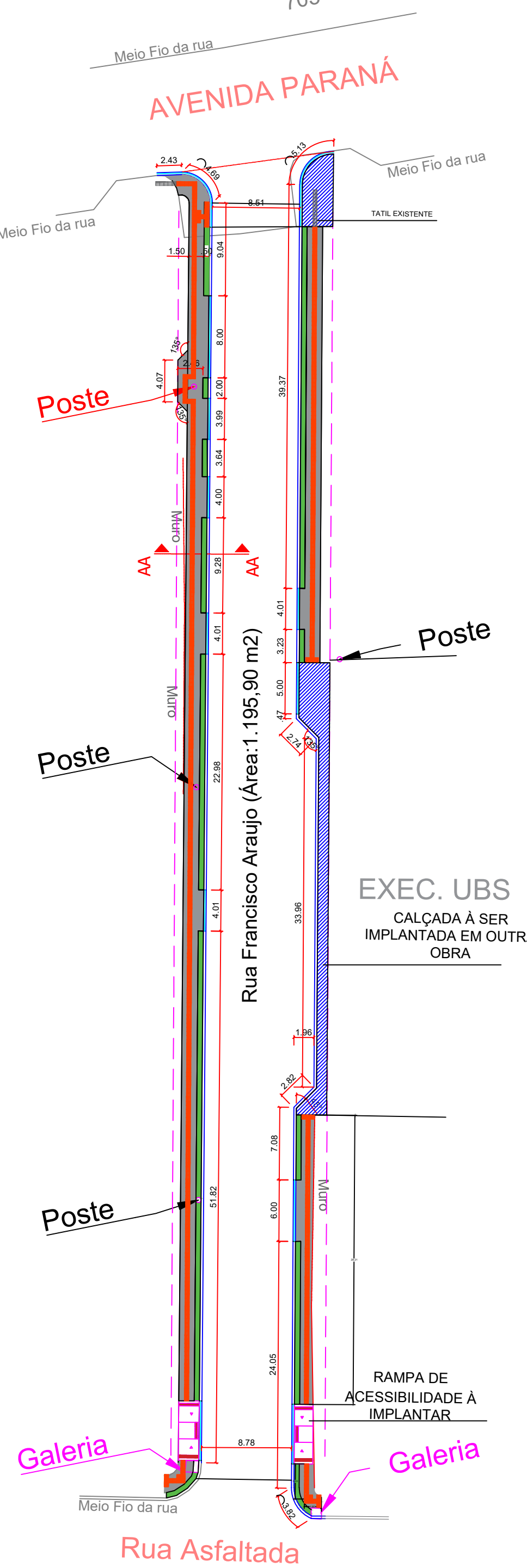
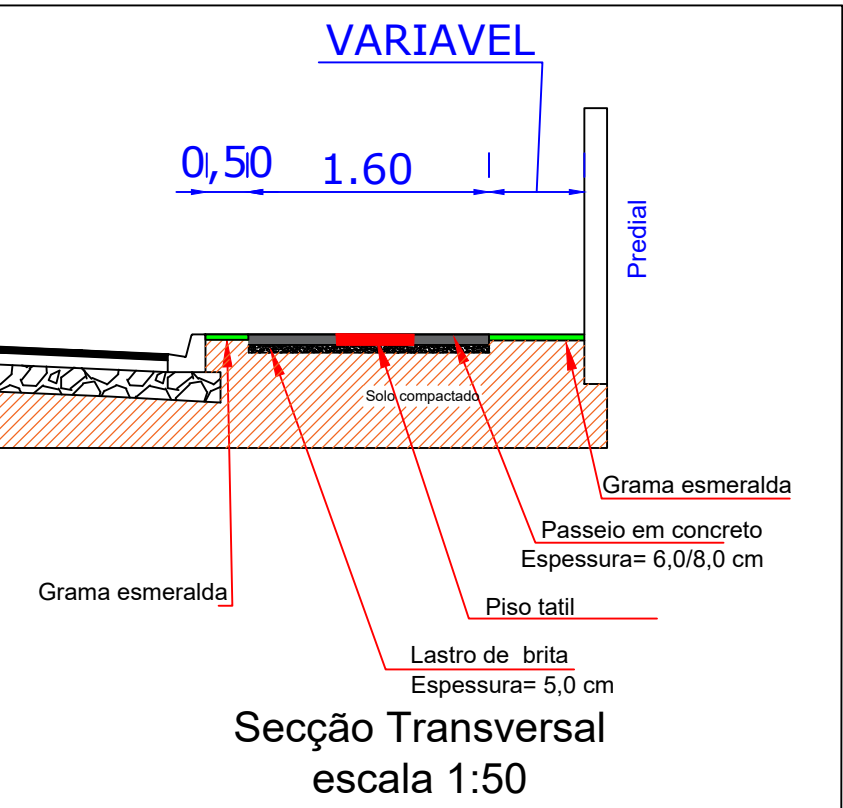
PLANTA DE ACESSIBILIDADE
ESCALA....1/50



SINALIZAÇÃO TÁTIL DE ALERTA E DIRECIONAL
ESCALA:.....1/75

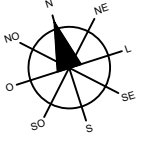


QUADRO DE QUANTIDADES				
LOCAL	Área de Calçada e=6,0 cm	Rampa de acessibilidade	Grama	Piso tátil
Rua Francisco Araujo	230,36 m²	2,0 und	79,61 m	87,16 m²
Rua Treze de Maio	328,26 m²	4,0 und	133,87 m	118,80 m²
Rua Praça Central - trecho 01	71,52 m²	-	-	-
Rua Praça Central - trecho 02	-	-	-	-
Rua Ceará	90,19 m²	-	-	-



PROJETO DE CALÇADAS

RUA FRANCISCO ARAUJO
Escala:.....1/500



DEPARTAMENTO DE ENGENHARIA

PRANCHAS
01/02

TRATA-SE DE PAVIMENTAÇÃO SOBRE PEDRAS IRREGULARES E RECAPE

TRECHO

PROJETO DE CALÇADAS

PROPRIETÁRIO:
Maycon Lopes Simioni
Prefeito do município de Laranjal
CNPJ: 95.684.536/0001-80

RESPONSÁVEL TÉCNICO PELO PROJETO:
Paulo Henrique Rodrigues Medeiros
Engenheiro Civil - CREA-PR 168.345/D

DESENHO: PAULO H.

ESCALA: Indicada

Laranjal, 19 de junho de 2025.